



**COMPANIA NAȚIONALĂ DE ADMINISTRARE A
INFRASTRUCTURII RUTIERE S.A.**

Bdul Dinicu Golescu 38, sector 1, București, Romania, 010873

Tel.: (+4 021) 264 32 00 Fax: (+4 021) 312.09.84

Email: office@andnet.ro

CUI 16054368; J40/552/15.01.2004; Capital social 18.416.750 RON

Operator de date cu caracter personal nr.16562

www.erovineta.ro



**DIRECȚIA SIGURANȚA CIRCULAȚIEI ȘI MONITORIZARE TRAFIC
COMPARTIMENT HĂRȚI STRATEGICE DE ZGOMOT**

Tel: 021/264 3397

592 18.01.2021
Infrastructurii Rutiere - S.A.
13 JAN. 2021
2138

Către : Doamna/Domnul Primar

Referitor: Propunere Plan de acțiune

Subiect: Consultare publică în vederea finalizării Planului de acțiune pentru reducerea zgomotului generat de traficul rutier pe sectorul de drum național care traversează localitatea

Mezardoc
Conform prevederilor legii nr.121/2019 privind evaluarea și gestionarea zgomotului ambiant, Compania Națională de Administrare a Infrastructurii Rutiere S.A., organizează în perioada **15.01.2021 – 29.01.2021** consultări publice în vederea finalizării Planurilor de acțiune pentru reducerea zgomotului generat de traficul rutier în localitățile traversate de drumurile naționale care au înregistrat un trafic anual mai mare de 3 milioane treceri de autovehicule.

Potrivit art. 34 din legea 121/2019, la elaborarea propunerilor Planurilor de acțiune, o etapă obligatorie este reprezentată de participarea și consultarea publicului la elaborarea și reevaluarea planurilor de acțiune, încă din faza de inițiere a acestora.

Propunerile de Planuri de acțiune și hărțile de zgomot pot fi consultate la adresele de internet: <http://www.cnadnr.ro/ro/transparența/e-cerere/accesul-la-informațiile-de-interes-public/harti-strategice-de-zgomot> și <http://management-zgomot.cnadnr.ro>.

Publicul interesat poate transmite comentarii / opinii / observații privind documentele menționate, în scris la sediul CNAIR SA. din București, bdul. Dinicu Golescu, nr. 38, sector 1, cod poștal 010873, prin fax la nr. 021.312 09 84 sau prin e-mail la adresa: management-zgomot@andnet.ro **până la data de 29.01.2021, ora 16:00.**

Pentru derularea eficientă a consultărilor publice, vă rugăm, să afișați anunțul public în timp util și la loc vizibil, iar la cererea locuitorilor interesați să puneți la dispoziție documentația transmisă prin prezenta.

De asemenea, vă rugăm să ne transmiteți Procesul-verbal de afișare a anunțului de consultare a publicului pe adresa de mail management-zgomot@andnet.ro.



**COMPANIA NAȚIONALĂ DE ADMINISTRARE A
INFRASTRUCTURII RUTIERE S.A.**

Bdul Dinicu Golescu 38, sector 1, București, Romania, 010873

Tel.: (+4 021) 264 32 00 Fax: (+4 021) 312.09.84

Email: office@andnet.ro

CUI 16054368; J40/552/15.01.2004; Capital social 18.416.750 RON

Operator de date cu caracter personal nr.16562

www.eroivnieta.ro



Atașat prezentei, vă transmitem următoarele documente:

- Anunțul public privind organizarea consultărilor publice;
- propunerea de Plan de acțiune pentru reducerea zgomotului;
- Hărțile strategice de zgomot;
- modelul de chestionar cuprinzând observații, sugestii și propuneri.

Vă mulțumim pentru colaborare.

Cu stimă,

DIRECTOR GENERAL,
ing. Mariana IONIȚĂ

DIRECTOR GENERAL ADJUNCT,
ing. Ovidiu BARBIER

**DIRECȚIA SIGURANȚA CIRCULAȚIEI
ȘI MONITORIZARE TRAFIC**
DIRECTOR,
ing. Cristian ANDREI

Întocmit,
**ȘEF COMPARTIMENT HĂRȚI
STRATEGICE DE ZGOMOT**
ing. Cristina CĂLIN

Vă rugăm să transmiteți documentele oficiale doar la numărul de fax înscris în antet.



**COMPANIA NAȚIONALĂ DE ADMINISTRARE A
INFRASTRUCTURII RUTIERE S.A.**

Bdul Dinicu Golescu 38, sector 1, București, Romania, 010873

Tel.: (+4 021) 264 32 00 Fax: (+4 021) 312.09.84

Email: office@andnet.ro

CUI 16054368; J40/552/15.01.2004; Capital social 18.416.750 RON

Operator de date cu caracter personal nr.16562

www.erovinieta.ro



CHESTIONAR

După consultarea propunerii de Plan de acțiune pentru reducerea zgomotului generat de traficul rutier vă rugăm să răspundeți la următoarele întrebări necesare finalizării măsurilor de reducere a zgomotului.

Perioada 15.01.2021 – 29.01.2021

	Sector drum	
1	Nume și Prenume	
2	Localitate/Județ	
3	Date de contact	
4	Vă rugăm să precizați distanța aproximativă a locuinței dumneavoastră față de drumul național/autostradă.	
5	Vă deranjează zgomotul generat de traficul rutier?	
6	Considerați că localitatea/orașul/municipiul dumneavoastră este zgomotos/a datorită traficului rutier?	
7	Precizați intervalul orar în care apare disconfortul generat de traficul rutier.	
8	Precizați perioada anului în care disconfortul generat de traficul rutier este mai accentuat.	
9	În urma analizării Planului de acțiune pentru reducerea zgomotului generat de traficul rutier, sunteți de acord cu măsurile de gestionare și reducere a zgomotului propuse?	
10	Alte observații/propuneri.	

Data completării _____



**COMPANIA NAȚIONALĂ DE ADMINISTRARE A
INFRASTRUCTURII RUTIERE S.A.**

Bdul Dinicu Golescu 38, sector 1, București, România, 010873

Tel.: (+4 021) 264 32 00 Fax: (+4 021) 312.09.84

Email: office@andnet.ro

CUI 16054368; J40/552/15.01.2004; Capital social 18.416.750 RON

Operator de date cu caracter personal nr.16562

www.erovinieta.ro



**Plan de acțiune
pentru reducerea zgomotului
generat de traficul rutier**

-2020-

Sector de drum: DN2, km 257+667 – km 278+717
Sursa de zgomot: trafic rutier

CUPRINS

CUPRINS	2
I. DATE GENERALE	3
I.1. Descrierea generală a drumului.....	3
I.2. Autoritatea responsabilă.....	3
I.3. Cadrul legislativ	3
I.4. Valorile limită utilizate.....	3
II. DATE OBȚINUTE ÎN URMA REALIZĂRII CARTĂRII ZGOMOTULUI.....	4
II.1. Estimarea numărului de persoane	4
II.2. Identificarea problemelor și situațiilor care necesită îmbunătățiri.....	5
III. PROIECTE DE REDUCERE A ZGOMOTULUI REALIZATE ANTERIOR ȘI PROIECTE ÎN DERULARE.....	5
IV. ACȚIUNI PE CARE AUTORITĂȚILE URMEAZĂ SĂ LE IA ÎN URMĂTORII 5 ANI.....	6
V. SINTEZA CONSULTĂRILOR PUBLICE.....	6
VI. . MĂSURI DE GESTIONARE A ZGOMOTULUI.....	7
VII. PROGNOZE ALE IMPLEMENTĂRII MĂSURILOR DE GESTIONARE A ZGOMOTULUI.....	7
VII.1. Descriere măsură propusă	7
VII.2. Estimare număr de persoane beneficiare ale implementării măsurii propuse.....	7
VIII. STRATEGII PE TERMEN LUNG.....	8

I. DATE GENERALE

I.1. Descrierea generală a drumului

1.1. Localizare: Sector de drum între pozițiile km 257+667 – km 278+717 situat pe DN 2, drum național de 484,936 km care leaga în ordine localitățile: București, Afumati, Buzău, Focșani, Adjud, Bacău, Roman, Siret (frontiera cu Republica Moldova). Străbate țara de la Sud la Nord.

Lungime conform bornaj: 21 050 m

Trafic: număr anual treceri vehicule = 5 068 755.

Sectorul de drum este amplasat la șes având următoarea schemă itinerară:

DR	DRUM	KM	M	Informatii
DN	2	257	667	Intersecție la nivel pe partea stînga cu DJ 206B
DN	2	260	350	Iesirea din localitatea Racaciuni
DN	2	260	360	Intrarea în localitatea Gheorghe Doja (UAT Racaciuni)
DN	2	262	745	Intersecție la nivel pe partea dreapta cu DJ 252A
DN	2	266	100	Iesirea din localitatea Gheorghe Doja
DN	2	268	100	Intrare în localitatea Cleja
DN	2	269	050	Iesire din localitatea Cleja
DN	2	270	900	Intersecție cu DJ119H partea stînga (UAT Făraoani)
DN	2	276	200	Intrarea în localitatea Nicolae Balcescu
DN	2	278	900	Iesirea din localitatea Nicolae Balcescu
DN	2	280	753	Intrarea în municipiul Bacău

I.2. Autoritatea responsabilă

Autoritatea responsabilă de realizarea cartării strategice a zgomotului și de întocmire a planurilor de acțiune este Compania Națională de Administrare a Infrastructurii Rutiere S.A. (CNAIR S.A.) din cadrul Ministerului Transporturilor.

CNAIR S.A. desfășoară în principal activități de interes public național, în domeniul administrării drumurilor naționale și autostrăzilor, în conformitate cu prevederile OG nr. 43/1997 privind regimul drumurilor, republicată cu modificările și completările ulterioare.

I.3. Cadrul legislativ

În prezent, în România, este în vigoare *Legea nr. 121 din 3 iulie 2019 privind evaluarea și gestionarea zgomotului ambiant*.

I.4. Valorile limită utilizate

Conform *Ordinului Ministrului Mediului și Dezvoltării Durabile, al Ministrului Transporturilor, al Ministrului Sănătății Publice și al Ministrului Internelor și Reformei Administrative nr. 152/558/1119/532-2008 pentru aprobarea Ghidului privind adoptarea valorilor limită și a modului de aplicare a acestora atunci când se elaborează planurile de acțiune, pentru indicatorii L_{zsn} și L_{noapte} în cazul zgomotului produs de traficul rutier pe drumurile principale și în aglomerări, traficul feroviar pe căile ferate principale și în aglomerări, traficul aerian pe aeroporturile mari și/sau urbane și pentru zgomotul produs în zonele de aglomerări unde se desfășoară activități industriale prevăzute în anexa nr. 1 la O.U.G nr. 152/2005 privind prevenirea*

și controlul integrat al poluării, aprobată cu modificări și completări prin Legea nr. 84/2006, valorile limită în vigoare sunt:

$L_{zsn} - dB(A)$			$L_{noapte} - dB(A)$		
Coloana 1	Coloana 2	Coloana 3	Coloana 4	Coloana 5	Coloana 6
Surse de zgomot	Ținta de atins pentru valorile maxime permise pentru anul 2012	Valori maxime permise	Surse de zgomot	Ținta de atins pentru valorile maxime permise pentru anul 2012	Valori maxime permise
Străzi, drumuri și autostrăzi	65	70	Străzi, drumuri și autostrăzi	50	60

II. DATE OBTINUTE ÎN URMA REALIZĂRII CARTĂRII ZGOMOTULUI

II.1. Estimarea numărului de persoane

În tabelul de mai jos se prezintă numărul de persoane și de clădiri (locuinte, școli, spitale, clădiri administrative) expuse la zgomotul generat de traficul rutier pentru indicatorii L_{zsn} și L_n , informații care reies din hărțile strategice de zgomot întocmite de CNAIR în 2017:

Localitate	Interval (dB)	Estimare numar									
		persoane expuse		locuinte expuse		școli/gradinite expuse		spitale expuse		clădiri administrative expuse	
		Lden	L_n	Lden	L_n	Lden	L_n	Lden	L_n	Lden	L_n
All areas	45 - 50	4223	1977	1353	634	5	0	0	0	2	0
	50 - 55	2651	1436	851	458	0	0	0	0	0	1
	55 - 60	1590	2503	510	785	0	0	0	0	1	1
	60 - 65	2084	986	656	311	0	2	0	0	1	0
	65 - 70	1989	2	625	1	2	0	0	0	0	0
	70 - 75	376	0	121	0	0	0	0	0	0	0
	> 75	0	0	0	0	0	0	0	0	0	0
Comuna Racaciuni	45 - 50	2130	1152	677	364	1	0	0	0	1	0
	50 - 55	1478	852	467	270	0	0	0	0	0	1
	55 - 60	961	1272	306	397	0	0	0	0	1	1
	60 - 65	1132	534	356	166	0	1	0	0	1	0
	65 - 70	1080	2	336	1	1	0	0	0	0	0
	70 - 75	168	0	53	0	0	0	0	0	0	0
	> 75	0	0	0	0	0	0	0	0	0	0
Comuna Nicolae Balcescu	45 - 50	1614	510	525	170	1	0	0	0	1	0
	50 - 55	856	334	283	111	0	0	0	0	0	0
	55 - 60	345	750	115	243	0	0	0	0	0	0
	60 - 65	524	283	170	93	0	0	0	0	0	0
	65 - 70	579	0	189	0	0	0	0	0	0	0
	70 - 75	154	0	50	0	0	0	0	0	0	0
	> 75	0	0	0	0	0	0	0	0	0	0
Comuna	45 - 50	405	291	126	92	3	0	0	0	0	0

Cleja	50 - 55	284	234	91	72	0	0	0	0	0	0
	55 - 60	270	460	85	139	0	0	0	0	0	0
	60 - 65	407	165	123	51	0	1	0	0	0	0
	65 - 70	310	0	94	0	1	0	0	0	0	0
	70 - 75	54	0	17	0	0	0	0	0	0	0
	> 75	0	0	0	0	0	0	0	0	0	0
Comuna Faraoani	45 - 50	75	25	24	8	0	0	0	0	0	0
	50 - 55	33	17	11	6	0	0	0	0	0	0
	55 - 60	13	21	4	7	0	0	0	0	0	0
	60 - 65	21	4	7	1	0	0	0	0	0	0
	65 - 70	19	0	6	0	0	0	0	0	0	0
	70 - 75	0	0	0	0	0	0	0	0	0	0
	> 75	0	0	0	0	0	0	0	0	0	0

Pentru fiecare indicator de zgomot s-a realizat câte o hartă de conflict, respectiv pentru Lzsn și Ln, hărți prin care au fost stabilite zonele cu depășiri ale nivelurilor de zgomot peste valorile limită ale acestora.

Hărțile de conflict pot fi accesate și vizualizate pe site-ul <http://www.cnadnr.ro/ro/accesul-la-informatiile-de-interes-public/harti-strategice-de-zgomot>.

Persoanele care se găsesc în locuințele identificate în interiorul conturilor de conflict pentru Lzsn și Ln sunt expuse zgomotului rutier intens datorită, în special, următoarelor situații:

- Amplasarea caselor în imediata apropiere a drumului național DN 2
- Intensificarea traficului rutier prin creșterea numărului de autovehicule

În urma analizei rezultatelor obținute se observă faptul că există un număr de 2365 persoane expuse peste limita de zgomot de 65 dB (pentru indicatorul Lzsn) și un număr de 4927 persoane expuse peste limita de 50 dB (pentru indicatorul Ln).

II.2. Identificarea problemelor și situațiilor care necesită îmbunătățiri

Zgomotul generat de traficul rutier este o combinație între zgomotul produs de motor, eșapament și contactul anvelopelor cu suprafața de rulare. Intensitatea zgomotului din trafic este influențată de o serie de factori, printre care se regăsesc intensitatea traficului și tipul de trafic, starea tehnică a vehiculelor, condițiile de drum etc.

În cazul sectorului de drum DN2, km 257+667 – km 278+717, au fost identificați factori care determină depășirea limitelor admise ale nivelului de zgomot generat de trafic rutier, printre care se numără:

- Numărul mare de autovehicule din trafic;
- Viteza de deplasare a autovehiculelor.

III. PROIECTE DE REDUCERE A ZGOMOTULUI REALIZATE ANTERIOR ȘI PROIECTE ÎN DERULARE

În prezent, nu există proiecte care să contribuie la reducerea zgomotului pe sectorul de drum DN2, km 257+667 – km 278+717.

IV. ACȚIUNI PE CARE AUTORITĂȚILE URMEAZĂ SĂ LE IA ÎN URMĂTORII 5 ANI

C.N.A.I.R. S.A. are în vedere realizarea în parteneriat cu Autoritățile Locale a unui proiect de izolare fonică a clădirilor rezidențiale care au cel puțin o fațadă expusă la zgomot pe timpul nopții mai mare sau egal cu 50 dB, în localitățile în care s-au înregistrat depășiri ale limitelor de zgomot admise.

Izolarea fonică a clădirilor rezidențiale va asigura un confort acustic necesar persoanelor care locuiesc în proximitatea sectorului de drum analizat în cadrul prezentului plan de acțiune.

V. SINTEZA CONSULTĂRILOR PUBLICE

Informarea publicului oferă posibilitatea participării locuitorilor afectați de zgomotul generat de traficul rutier la elaborarea planului de acțiune. Din experiența etapelor anterioare s-a observat că acceptarea măsurilor de reducere a zgomotului este mult mai mare în cazul în care cetățenii au fost informați încă de la început cu privire la planurile de acțiune.

În scopul informării publicului, hărțile de zgomot pentru indicatorii L_{zsn} și L_n, hărțile de conflict pentru indicatorii L_{zsn} și L_n și Planurile de acțiune (Studiu preliminar), au fost afișate pe site-ul dedicat gestionării problemelor de zgomot generat de traficul rutier din sfera de activitate a CNAIR SA, <http://management-zgomot.cnadnr.ro>, secțiunea HĂRȚI/2017.

Informarea publicului cu privire la existența pe pagina de web <http://management-zgomot.cnadnr.ro> a informațiilor menționate a fost efectuată prin trei modalități:

1. Consultările publice desfășurate în perioada au fost anunțate prin intermediul mass-media, respectiv un anunț la rubrica Diverse din cotidianul cu tiraj național
2. Consultările publice desfășurate în perioada au fost anunțate printr-un comunicat de presă postat pe website-ul CNAIR, comunicat dublat în secțiunea Anunțuri de mediu de o descriere detaliată a scopului și modalității de derulare a consultărilor precum și, în cazul observațiilor și propunerilor, de Declarația specifică de confidențialitate a datelor cu caracter personal.
3. Consultările publice desfășurate în perioada au fost anunțate la nivelul celor patru (4) UAT pe raza cărora traversează sectorul de drum care face obiectul prezentului Plan de acțiune, respectiv prin transmiterea adresei CNAIR nr. cu explicații/ instrucțiuni privind "*Consultarea publică în vederea finalizării Planului de acțiune pentru reducerea zgomotului generat de traficul rutier pe sectorul de drum național care traversează localitatea*", a anunțului CNAIR nr. privind organizarea de Consultări publice, însoțite de un exemplar al prezentului Plan de acțiune (Studiu preliminar), câte un exemplar format A3 al hărților strategice de zgomot și un model de Chestionar cu observații/propuneri către Primăriile Răcăciuni, Nicolae Bălcescu, Cleja și Faraoni.

În urma consultării populației au fost demarate următoarele activități specifice:

- centralizarea observațiilor și propunerilor;
- prelucrarea datelor și informațiilor;
- elaborarea propunerii de plan de acțiune pentru sectorul de drum pe care au fost identificate depășiri ale limitelor de zgomot admise.

Concluzie.....

Conform prevederilor în vigoare, pentru informarea publicului, forma finală a planurilor de acțiune a fost publicată pe site-ul <http://management-zgomot.cnadnr.ro> la secțiunea HĂRȚI/2017/Planuri de acțiune 2018.

VI. . MĂSURI DE GESTIONARE A ZGOMOTULUI

Planul de acțiune cuprinde măsuri de gestionare și reducere a zgomotului identificate cu prioritate pentru situațiile în care au fost identificate depășiri ale limitelor de zgomot admise.

În cazul sectorului de drum DN2 km 257+667 - km 278+717, reducerea impactului zgomotului asupra persoanelor expuse se poate realiza prin **izolarea fonică a clădirilor rezidențiale** care au cel puțin o fațadă expusă la zgomot pe timpul nopții mai mare sau egal cu 50 dB.

Termenul de finalizare al proiectului este 31.12.2029 și se intenționează finanțarea lui din fonduri europene nerambursabile din următorul exercițiu financiar 2021-2027.

VII. PROGNOZE ALE IMPLEMENTĂRII MĂSURILOR DE GESTIONARE A ZGOMOTULUI

VII.1. Descriere măsură propusă

În localitățile în care s-au înregistrat depășiri ale limitelor de zgomot admise, CNAIR SA va încheia protocoale cu Autoritățile Locale în vederea izolării fonice a clădirilor rezidențiale care au cel puțin o fațadă expusă la zgomot pe timpul nopții mai mare sau egal cu 50 dB.

Protocoalele încheiate între CNAIR SA și Autoritățile Locale vor avea în vedere minim următoarele activități, nelimitative:

- CNAIR SA va transmite Autorităților Locale numărul de clădiri rezidențiale pentru care recomandă izolarea fonică și poziția geografică a acestora
- Verificarea respectivelor clădiri de către Autoritățile Locale din punct de vedere al tipului de clădire și transmiterea de informații privind necesitatea pentru alte clădiri necuprinse în listă (nou-construite sau omise din baza de date CNAIR);
- Validarea de către CNAIR a listei finale de clădiri ce pot beneficia de izolarea fonică;
- Obținerea de către Autoritățile Locale a acordului proprietarilor clădirilor validate pentru izolare fonică;
- Realizarea proiectelor tehnice privind izolarea fonică;
- Izolarea fonică a clădirilor;
- CNAIR va asigura sprijin Autorităților Locale în demersurile privind obținerea de fonduri europene nerambursabile pentru finanțarea proiectului.

VII.2. Estimare număr de persoane beneficiare ale implementării măsurii propuse

În tabelul de mai jos se prezintă numărul aproximativ de persoane și de clădiri rezidențiale care au cel puțin o fațadă expusă la zgomot pe timpul nopții mai mare sau egal cu 50 dB și care vor beneficia de izolare fonică pe sectorul de drum național DN2 km 257+667 - km 278+717. Estimarea are la bază distribuția persoanelor și a locuințelor efectuată în conformitate cu prevederile capitolului 5 din *Raportul privind harta strategică de zgomot* aferent sectorului de drum național DN2 km 257+667 - km 278+717 (publicat pe site-ul <http://management-zgomot.cnadnr.ro>, la secțiunea HĂRȚI/2017/Harti strategice de zgomot 2017 în coloana Documentație asociată HSZ.

Localitate	Estimare număr	
	persoane beneficiare	locuințe propuse
Racaciuni	2660	834

Nicolae Balcescu	1367	447
Cleja	859	262
Faraoani	42	14

VIII. STRATEGII PE TERMEN LUNG

Pentru minimizarea efectelor adverse ale zgomotului generat de traficul rutier asupra populației riverane drumurilor naționale, CNAIR S.A. are în vedere dezvoltarea, modernizarea și întreținerea rețelei rutiere prin:

- Extinderea rețelei de autostrăzi și drumuri expres
- Construcția de variante ocolitoare
- Implementarea standardelor europene privind transportul intermodal sau combinat
- Accelerarea înnoirii parcului auto cu vehicule electrice și hibrid prin extinderea punctelor de încărcare pe rețeaua de drumuri naționale și autostrăzi
- Reabilitarea și modernizarea rețelei actuale de drumuri naționale în vederea fluidizării traficului rutier
- Asigurarea unui management al traficului adecvat cerințelor actuale

De asemenea, acțiunile de întreținere a drumurilor naționale vor cuprinde lucrări de așternere de covoare asfaltice fonoabsorbante, realizarea de insule de calmare a traficului și montarea de panouri fonoabsorbante în zonele unde comunitățile locale agreează aceste măsuri iar specificul amplasamentului permite.


CNAIR S.A. va colabora permanent cu comunitățile locale prin informarea locuitorilor și prin creșterea gradului de implicare a acestora în programele de reducere a zgomotului generat de traficul rutier.

ANEXĂ LA PLANUL DE ACȚIUNE


GLOSAR DE TERMENI

Definiții de interes – conform *Legii 121/2019 privind evaluarea și gestionarea zgomotului ambiant*:

- **Hartă strategică de zgomot** este definită drept o hartă întocmită pentru evaluarea globală a expunerii la zgomot dintr-o zonă dată cauzat de surse diferite de zgomot sau pentru a stabili previziuni generale pentru o astfel de zonă.
- **L_{zsn}** - indicator de zgomot pentru zi-seară-noapte - indicator de zgomot asociat disconfortului general.
- **L_{noapte}** - indicator de zgomot pentru perioada de noapte - indicator de zgomot asociat tulburării somnului din perioada de noapte.
- **Aglomerare** – reprezintă o parte a unui teritoriu cu o populație al cărui număr depășește 100 000 de locuitori și cu o densitate a populației necesară îndeplinirii condițiilor de zonă urbană.
- **Drum principal** - drum de interes internațional sau național cu un trafic mai mare de 3 milioane de treceri ale vehiculelor anual.
- **Planuri de acțiune** - planuri destinate gestionării problemelor și efectelor cauzate de zgomot, incluzând măsuri de diminuare, dacă este necesar.




LEGENDA



ln (db)

Linia dintr-o Z UAT
Arii drumului
Line de emisie
Cladiri
Cadastru rezidential
Cadastru industrial
Cadastru agricol
Cadastru administrativa
Cota maree
Zona de calcul
Cota terren



- LEGENDA**
- Area de muros
 - Linea de muros
 - Ciudad
 - Ciudad restringida
 - Ciudad industrial
 - Ciudad comercial
 - Ciudad residencial
 - Ciudad mixta
 - Ciudad de centro
 - Ciudad de zona
 - Linea de zona
 - Linea de zona 2.1.1.1

Lden (dB)

55
55 - 60
60 - 65
65 - 70
70 - 75
75 - 80