

1,772m



DELGAZ GRID SA, str. Pandurilor nr. 42 nr. , cod 540554, Tirgu Mureș
PRIMARIA COM.NICOLAE
BALCESCU -
Str. NICOLAE BALCESCU Nr. 404
ap. ST.APA
607355 NICOLAE BALCESCU(BC)
Județ Bacău
Tel. 214078 Fax 0

DELGAZ GRID SA
Pandurilor nr. 42
540554 Tirgu Mureș
delgaz-grid.ro

Departament Acces la Retea
Echipa Acces Retea Electricitate Bacau
Bacau
N.Titulescu 33, 600049, Bacau
Județul: Bacău
T 0234205474
F 0234205089

Bacau, 24.07.2018

IULIAN PURCARU
T 0730039246
F

Stimate client,

Prezenta adresă însoțește Avizul de amplasament favorabil nr. 1001899361 emis în data de 24.07.2018

Cu respect,

Ing.Purcaru Iulian
Emitent

Aviz de amplasament favorabil

1001899361
Număr aviz

24.07.2018
Eliberat la data

DELGAZ GRID SA
Pandurilor nr. 42
540554 Tirgu Mureş
delgaz-grid.ro

1) Persoană juridică

PRIMARIA COM.NICOLAE BALCESCU -
Denumirea consumatorului

4353234
Nr. inregistrare la Reg. Comerţului

4353234
CUI

Atribut fiscal

Reprezentat(a) prin

În calitate de

Consiliul director
Ferenc Csulak
(Director General)
Carmen Teona Oltean
(Director General Adj.)
Petre Radu
(Director General Adj.)

()

2) Obiectivul:

Referitor la cererea de aviz de amplasament, înregistrată cu nr. 1001888630 / 16.07.2018

pentru obiectivul : modernizare drumuri locale in satele Nicolae Balcescu si Galbeni

de la adresa str. CAMPULUI

nr. _____ bl./sc. _____ ap. _____ cod postal 607355 localitate NICOLAE BALCESCU(BC)

comuna _____ sector _____ judeţ Bacău

În urma analizării documentaţiei primite suntem de acord cu realizarea obiectivului pe amplasamentul propus şi se emite prezentul aviz de amplasament favorabil.

Sediul Central: Tirgu Mureş
CUI: 10976687
Atribut fiscal: RO
J26/326/2000
Capital social subscris şi
vărsat:
773.257.777,50 RON

RO11RNCB0026006351770003
BCR Bacău

Departament Acces la Reţea
Echipa Acces Reţea
Electricitate Bacau
Bacau
N.Titulescu 33, 600049, Bacau
Judeţul: Bacău
T 0234205474
F 0234205089

3) Precizări:

3.1 Obiectivul nu se va amplasa peste, sub sau la distanţe mai mici faţă de instalaţiile

DELGAZ GRID SA decât cele impuse de normele tehnice în vigoare şi sunt îndeplinite toate condiţiile prevăzute de acestea.

3.2 Instalaţiile din gestiunea DELGAZ GRID SA la care se poate racorda obiectivul

modernizare drumuri locale in satele Nicolae Balcescu si Galbeni în funcţie de puterea pentru care se doreşte alimentarea cu energie electrică, sunt următoarele:

-reţele electrice de joasă tensiune - m;

-reţele electrice de medie tensiune - m;

-reţele electrice de înaltă tensiune - m;

NU sunt necesare eventuale lucrări de extindere a reţelei electrice de JT/MT/IT;

NU sunt necesare eventuale lucrări de întărire a reţelei electrice, în amonte de punctul de racordare;

IULIAN PURCARU
T 0730039246
F

3.3 Avizul de amplasament nu constituie aviz tehnic de racordare. Pentru obţinerea acestuia în vederea racordării la reţeaua electrică de distribuţie a obiectivului sau a creşterii puterii absorbite de către acesta, se va proceda conform legislaţiei în vigoare. Informaţii despre etapele procesului de racordare la reţea, durata estimată pentru fiecare etapă, documentaţia şi datele necesare, tarifele în vigoare practicate de DELGAZ GRID SA şi temeiul legal al acestora se pot obţine de pe siteul delgaz-grid.ro în centrele de relaţii cu clienţii sau la Echipele Acces Reţea Electricitate/Echipa Acces Reţea Electricitate Bacau Bacau

3.4 Valabilitatea avizului de amplasament reprezintă intervalul de timp de la data emiterii avizului până la data la care expiră certificatul de urbanism în baza căruia a fost emis; Prolungirea termenului de valabilitate a avizului de amplasament se poate face de către DELGAZ GRID SA, gratuit, la cererea adresată de titular cu cel puţin 15 zile înainte expirării acestuia, în condiţiile în care anterior a fost prelungit termenul de valabilitate a certificatului de urbanism în baza căruia a fost emis, şi restul condiţiilor (caracteristici tehnice, suprafaţa ocupată, înălţime, etc.) nu s-au modificat faţă de momentul emiterii avizului.

Prezentul aviz este valabil numai pentru amplasamentul obiectivului conform planului de situaţie nr. 500/2018 şi a certificatului de urbanism nr. 50/04.07.2018

1001899361
Nr.

24.07.2018
Data

3.5 Tariful de emitere a avizului de amplasament, în valoare de _____ lei, s-a achitat cu chitanța nr. _____/_____

- Instalațiile de distribuție aparținând Centru Exploatare Gaz si Electricitate Bacau au fost trasate orientativ pe planul de situație anexat.
- În zonă există instalații electrice ce nu aparțin DELGAZ GRID SA Centru Exploatare Gaz si Electricitate Bacau
- În zonă există posibilitatea funcționării unor instalații electrice ce nu aparțin DELGAZ GRID SA. Pentru acestea se va solicita avizul proprietarului.

- Săpăturile din zona traseelor de cabluri se vor face numai manual, cu asistență tehnică din partea Echipa Acces Retea Electricitate Bacau

- Executarea lucrărilor în apropierea instalațiilor DELGAZ GRID SA se va face cu respectarea strictă a condițiilor din prezentul aviz, a normelor tehnice și de protecție a muncii specifice.

Beneficiarul lucrării, respectiv executantul, sunt răspunzători și vor suporta consecințele, financiare sau de altă natură, ale eventualelor deteriorări ale instalațiilor și/sau prejudicii aduse utilizatorilor acestora ca urmare a nerespectării regulilor menționate.

- Alte precizări în funcție de specificul obiectivului și amplasamentului respectiv :

În zona exista instalatii electrice subterane de racordare. Executia lucrarilor de "modernizare drumuri locale in satele Nicolae Balcescu si Galbeni , comuna Nicolae Balcescu, judetul Bacau" va incepe dupa eliberarea amplasamentului si asigurarea conditiilor de coexistenta cu instalatiile din zona in baza unui contract de executie lucrari. Lucrarile de eliberare amplasament (coexistenta LEA JT/LES JT/LEA 20 KV cu obiectivul) se vor executa de catre o unitate specializata, atestata de ANRE, pe baza unui proiect tehnic intocmit de un furnizor de servicii atestat de ANRE, avizat in CTE - SC Delgaz Grid SA. Executarea lucrarilor se va face in regim de tarif de racordare la solicitarea si pe cheltuiala beneficiarului. Se vor respecta prevederile normei tehnice privind delimitarea zonelor de protectie si de siguranta aferente capacitatilor energetice - revizia I aprobata prin Ordinul 4/2007 ANRE publicat in Monitorul Oficial nr. 259/18.04.2007 si modificata prin Ord. 49/2007 ANRE, precum si a distantelor minime normate impuse de aceasta, astfel: - la terminarea lucrarilor demodernizare a drumurilor, in cazul traversarilor acestora sau apropiierilor: - stalpii LEA 1 KV, sa ramana amplasati in afara zonei de protectie a drumului; - stalpii LEA 20 kV sa ramana amplasati la o distanta de 1 m de rigola; - distanta minima pe verticala, intre conductorul inferior al LEA 1 kV si carosabil sa fie de minim 6 m atat la traversarea drumurilor cat si in cazul stalpilor LEA 1 KV care sunt amplasati la marginea drumului; - distanta minima pe verticala, intre conductorul inferior al LEA 20 kV si carosabil sa fie de minim 7 m atat la traversarea drumurilor cat si in cazul stalpilor LEA 20 KV care sunt amplasati la marginea drumului; - cablurile electrice subterane sa ramana amplasate in afara zonei de protectie a drumului la o distanta de 0,5 m de rigola; - cablurile electrice subterane sa ramana pozate in pamant la o adancime minima de 0,8 m. In apropierea LEA nu se va actiona cu utilaje de ridicat cu brate care sa afecteze instalatiile electrice aeriene. Solicitantul si executantul lucrarilor de modernizare drumuri sunt direct raspunzatori material si penal pentru lucrari executate, care conduc la deteriorari de instalatii electrice sau accidente de munca. Solicitantul se obliga sa suporte integral contravaloarea lucrarilor de reparatie a instalatiilor deteriorate, precum si a daunelor cauzate de intreruperea alimentarii cu energie electrica a consumatorilor, daca acestea sunt cauzate de lucrarile pentru modernizare drum. Cooperarea dintre SC Delgaz Grid SA si solicitant va fi permanenta, stabilindu-se de comun acord solutiile ce se impun.



X

Coordonator Echipa Acces Rețea

ing.Chioncu Adrian

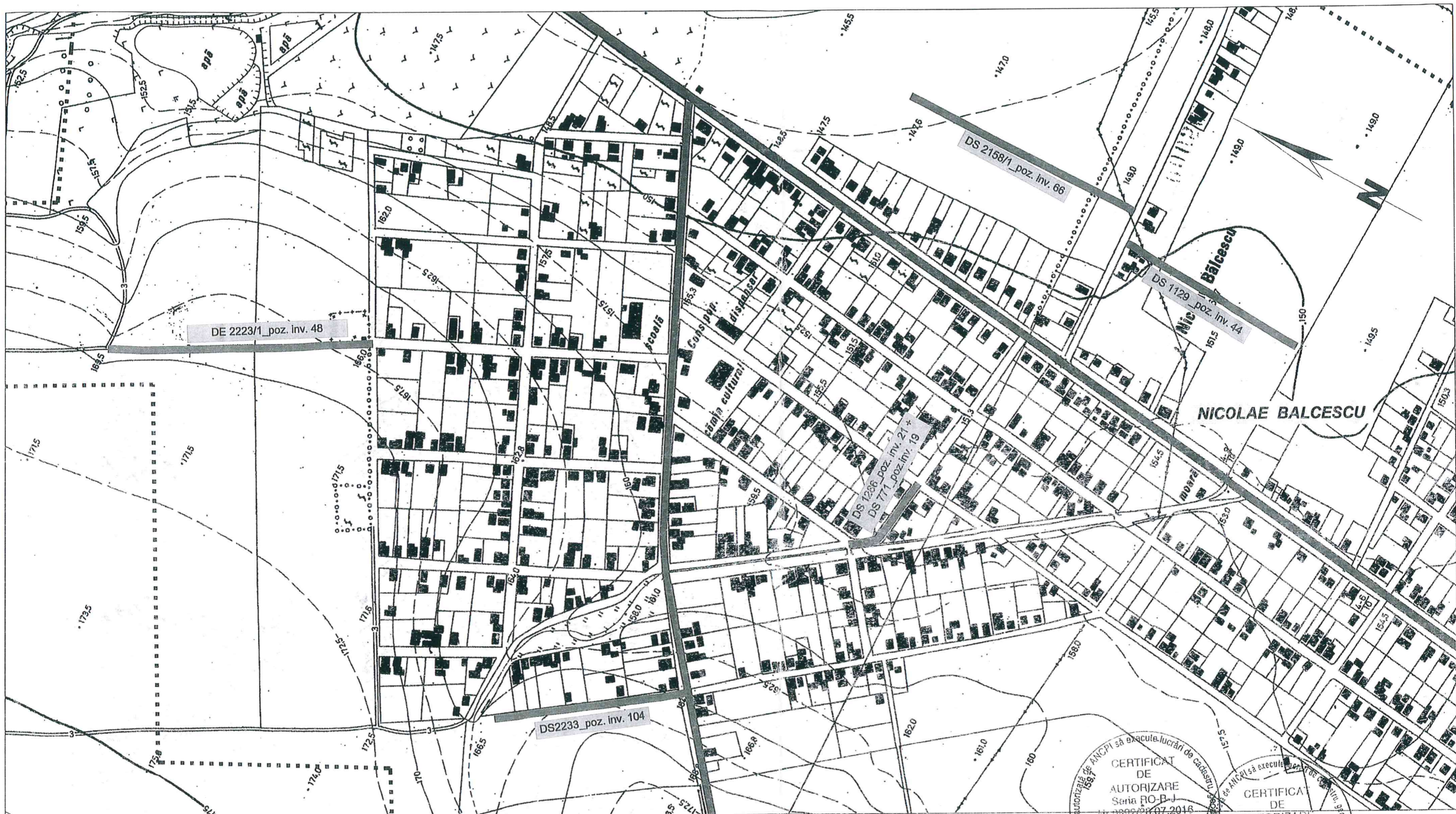
Reprezentat prin (Nume, Prenume, Ștampilă)

X

Emitent

Ing.Purcaru Iulian

Reprezentat prin (Nume, Prenume)




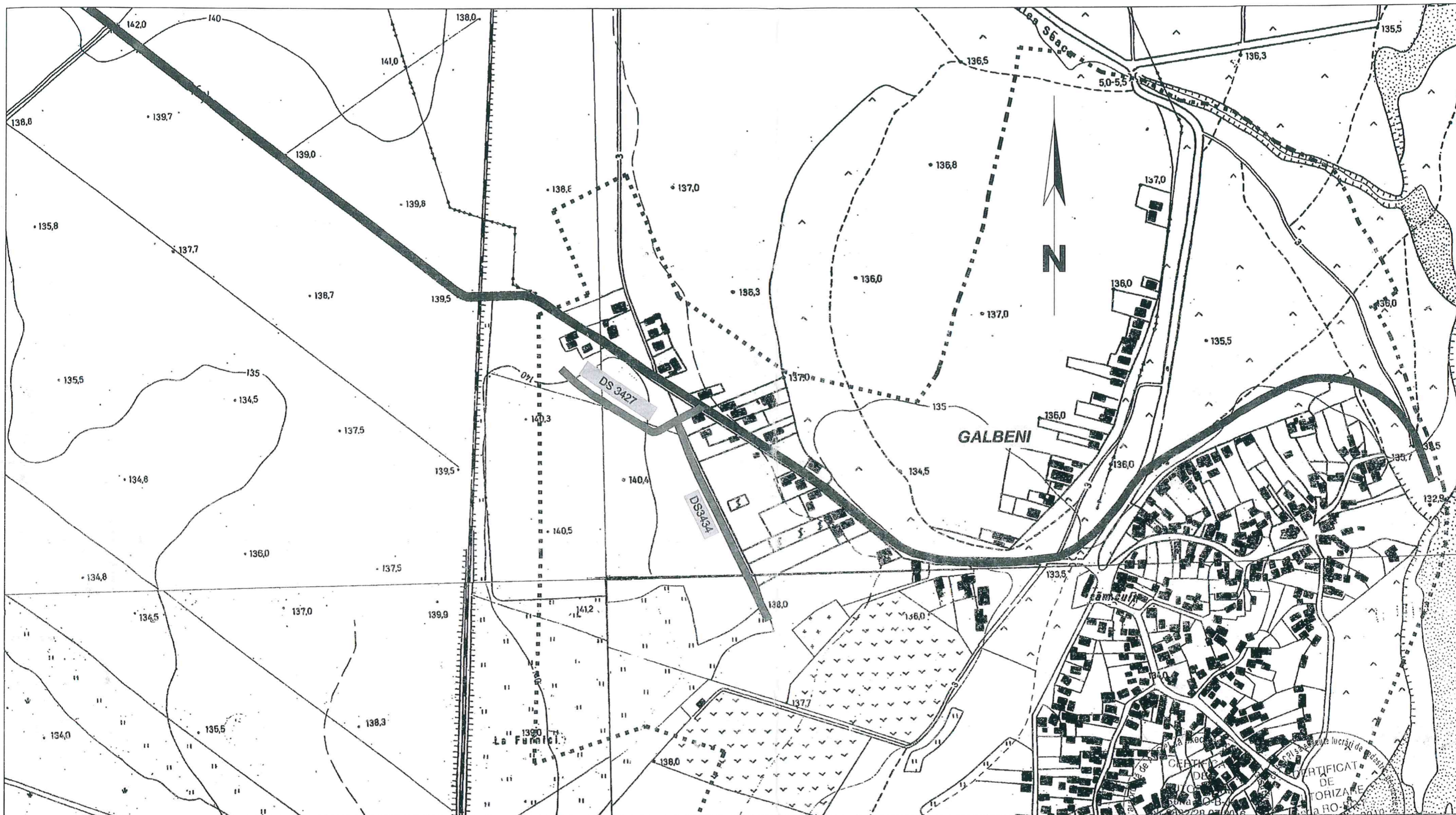
- Amplasament studiat
- Drum national D.N. 2
- Drum comunal D.C. 169
- Limita PUG

Nomenclatura: L - 35 - 54 - D - b - 1 - II; L - 35 - 54 - D - b - 1 - IV

CERTIFICAT DE AUTORIZARE Seria RO-B-J Nr. 0092/26.07.2018 S.C. ROUTTE-CONSTRUCT S.R.L. CLASA III

CERTIFICAT DE AUTORIZARE Seria RO-BC-F Nr. 0047/04.11.2010 DRELEA NINA

	S.C. "ROUTE CONSTRUCT" S.R.L. BACAU F - 8.5. - 03		Proiect: MODERNIZARE DRUMURI LOCALE IN SATUL NICOLAE BALCESCU SI GALBENI, COMUNA NICOLAE BALCESCU, JUDETUL BACAU. Beneficiar: COMUNA NICOLAE BALCESCU		PROIECT NR: 500/2018
	MASURAT	Teh. CHIFANI DUMITRU	SEMNTURA	SCARA:	TITLUL PLANSEI: PLAN DE INCADRARE IN ZONA Sat NICOLAE BALCESCU
DESENAT	Teh. CHIFANI DUMITRU		1 : 5000	FAZA: Studiu Topo	
VERIFICAT	Ing. DRELEA NINA		DATA:	PLANSA:	
SEF PROIECT	Ing. DRELEA NINA		2018	01	



- Amplasament studiat
- == Drum judetean D.J. 252D
- - - - - Limita PUG

Nomenclatura: L - 35 - 54 - D - b - 1 - IV; L - 35 - 54 - D - b - 2 - III;
L - 35 - 54 - D - b - 4 - I



S.C. "ROUTE CONSTRUCT S.R.L."
BACAU
F - 8.5. - 03

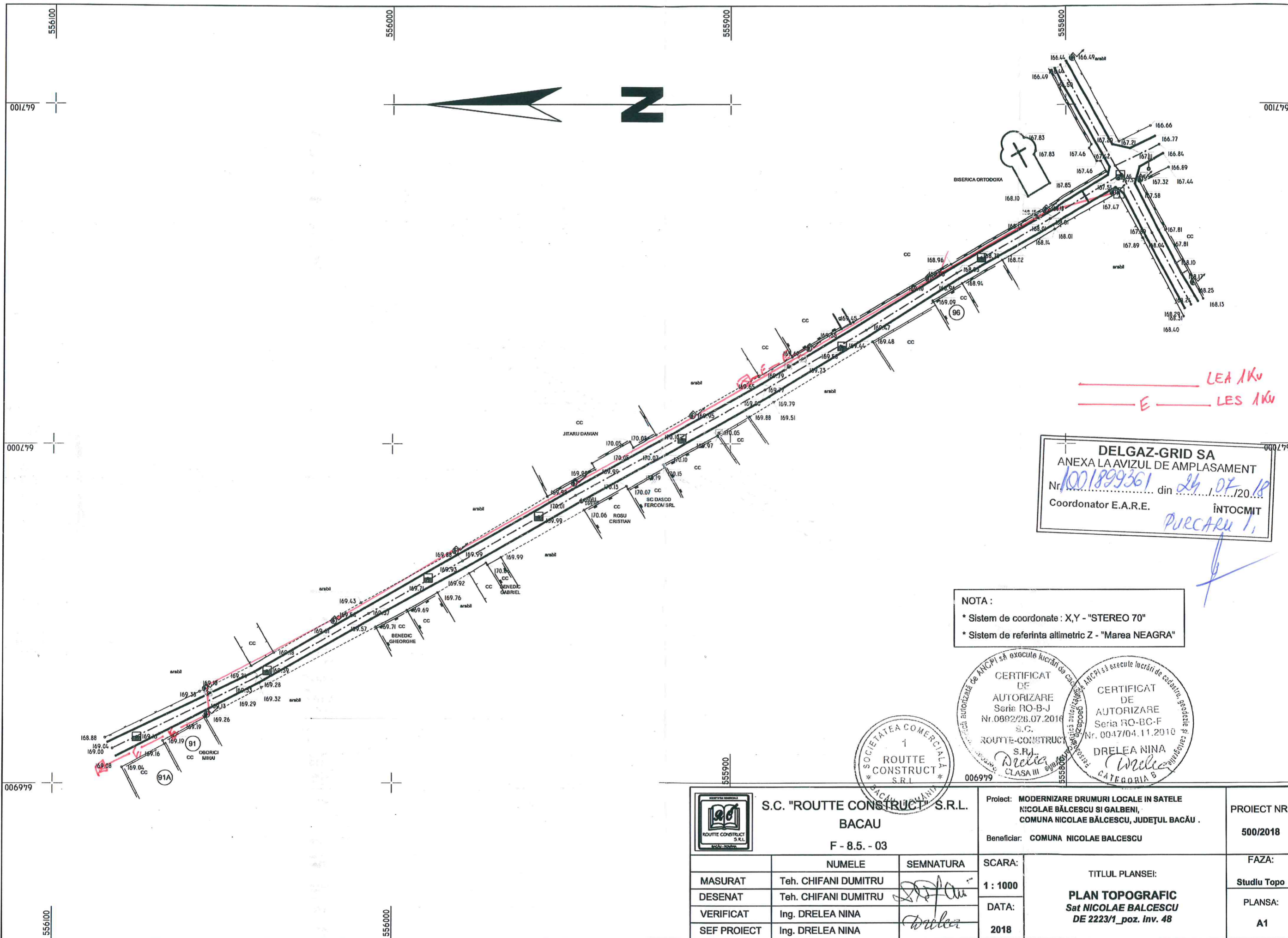
	NUMELE	SEMNATURA
MASURAT	Teh. CHIFANI DUMITRU	<i>[Signature]</i>
DESENAT	Teh. CHIFANI DUMITRU	<i>[Signature]</i>
VERIFICAT	Ing. DRELEA NINA	<i>[Signature]</i>
SEF PROIECT	Ing. DRELEA NINA	<i>[Signature]</i>

Proiect: MODERNIZARE DRUMURI LOCALE IN SATELE NICOLAE BALCESCU SI GALBENI, COMUNA NICOLAE BALCESCU, JUDEȚUL BACĂU .
Beneficiar: COMUNA NICOLAE BALCESCU

SCARA:	TITLUL PLANSEI:
1 : 5000	PLAN DE INCADRARE IN ZONA Sat GALBENI
DATA:	
2018	

PROIECT NR:
500/2018
FAZA:
Studiu Topo
PLANSA:
02





DELGAZ-GRID SA
 ANEXA LA AVIZUL DE AMPLASAMENT
 Nr. 1001899361 din 26.07.2018
 Coordonator E.A.R.E. PURCARU I. ÎNTOCMIT

NOTA:
 * Sistem de coordonate : X,Y - "STEREO 70"
 * Sistem de referinta altimetric Z - "Marea NEAGRA"

CERTIFICAT DE AUTORIZARE
 Seria RO-B-J
 Nr. 0892/26.07.2016
 S.C. ROUTE-CONSTRUCT S.R.L.
 CLASA III

CERTIFICAT DE AUTORIZARE
 Seria RO-BC-F
 Nr. 0047/04.11.2010
 DRELEA NINA
 CATEGORIA B




	S.C. "ROUTE-CONSTRUCT" S.R.L. BACAU F - 8.5. - 03		Proiect: MODERNIZARE DRUMURI LOCALE IN SATELE NICOLAE BALCESCU SI GALBENI, COMUNA NICOLAE BALCESCU, JUDEȚUL BACĂU . Beneficiar: COMUNA NICOLAE BALCESCU	PROIECT NR: 500/2018
	MASURAT	Teh. CHIFANI DUMITRU	SCARA:	FAZA:
	DESENAT	Teh. CHIFANI DUMITRU	1 : 1000	Studiu Topo
	VERIFICAT	Ing. DRELEA NINA	DATA:	PLANSA:
SEF PROIECT	Ing. DRELEA NINA	2018	TITLUL PLANSEI: PLAN TOPOGRAFIC Sat NICOLAE BALCESCU DE 2223/1_poz. Inv. 48	

555200

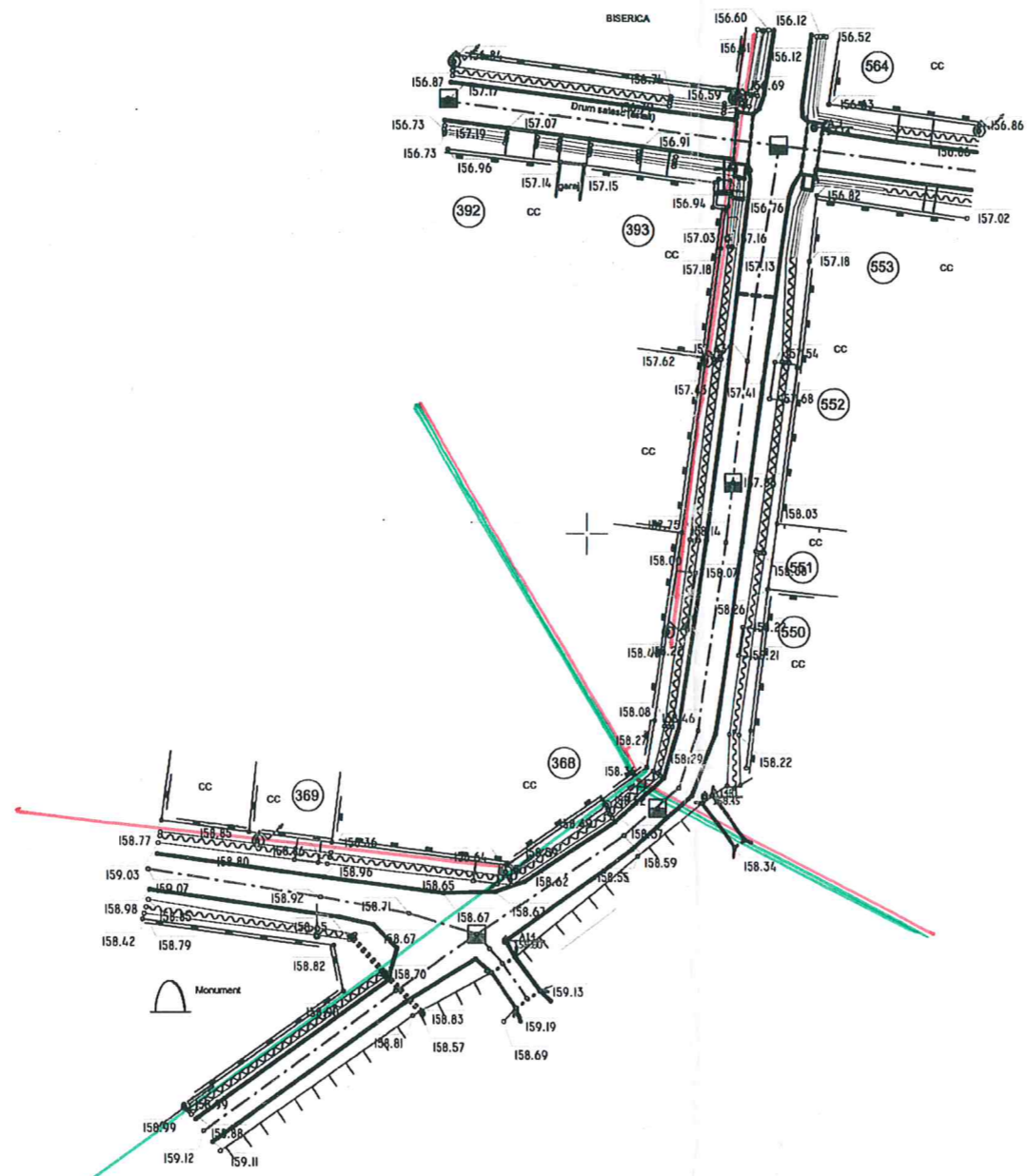
555100

555000



LEA 20kw
LEA 1kw

DELGAZ-GRID SA
ANEXA LA AVIZUL DE AMPLASAMENT
Nr. 1001899381 din 24 / 04 / 2018
Coordonator E.A.R.E. Pucstean I. ÎNTOCMIT



NOTA :
* Sistem de coordonate : X,Y - "STEREO 70"
* Sistem de referinta altimetric Z - "Marea NEAGRA"



	S.C. "ROUTE CONSTRUCT" S.R.L. BACAU F - 8.5. - 03		Proiect: MODERNIZARE DRUMURI LOCALE ÎN SAȚELE NICOLAE BĂLCESCU ȘI GALBENI, COMUNA NICOLAE BĂLCESCU, JUDEȚUL BACĂU .	PROIECT NR: 500/2018
			Beneficiar: COMUNA NICOLAE BĂLCESCU	FAZA: Studiu Topo
MASURAT	Teh. CHIFANI DUMITRU		SCARA: 1 : 1000	TITLUL PLANSEI: PLAN TOPOGRAFIC Sat NICOLAE BĂLCESCU DS 1286_poz. Inv. 21 + DS771_poz. Inv. 19
DESENAT	Teh. CHIFANI DUMITRU			
VERIFICAT	Ing. DRELEA NINA		DATA: 2018	PLANSA: C1
SEF PROIECT	Ing. DRELEA NINA			

647200

647200

647100

647100

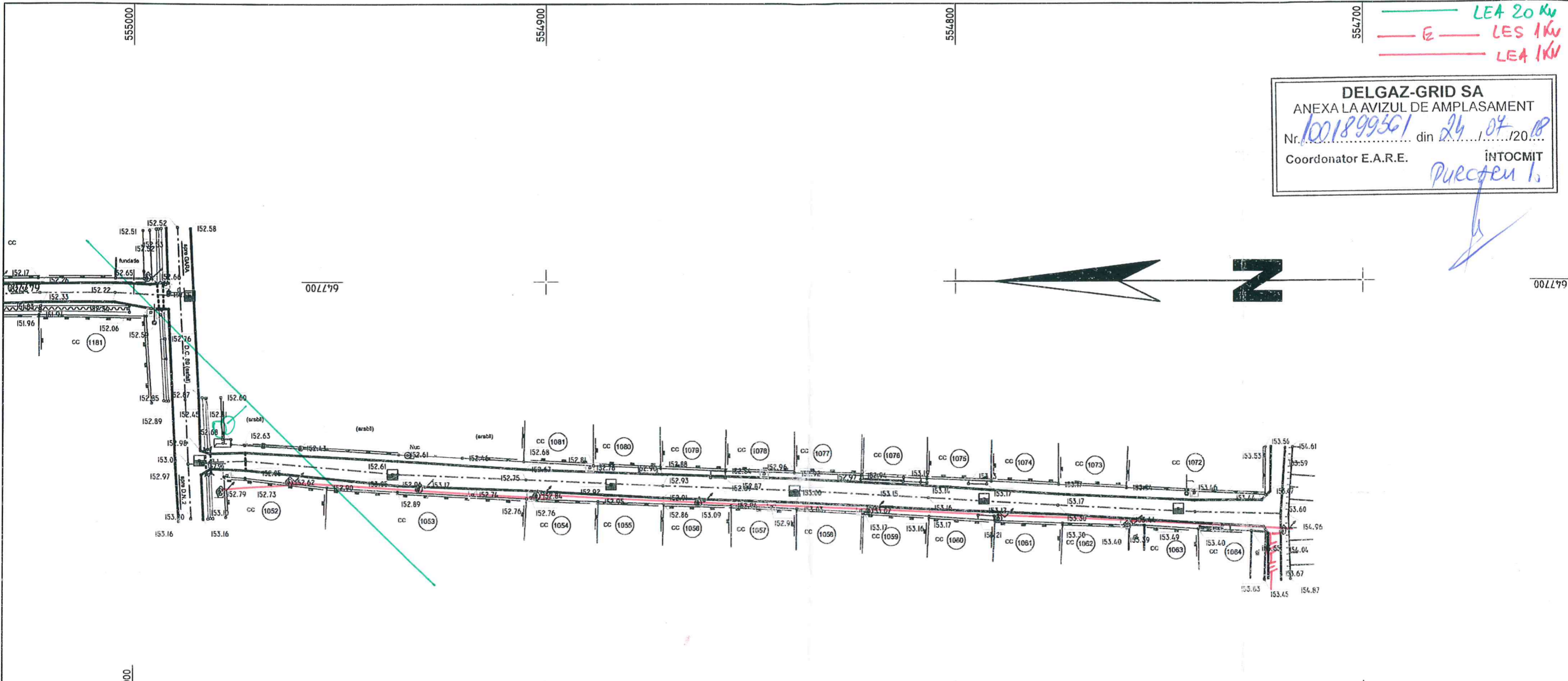
555200

555100

555000

— LEA 20 Kv
 — E — LES 1Kv
 — LEA 1Kv

DELGAZ-GRID SA
 ANEXA LA AVIZUL DE AMPLASAMENT
 Nr. 1001899561 din 24.07.2018
 Coordonator E.A.R.E. INTOCMIT
Pucsten I.




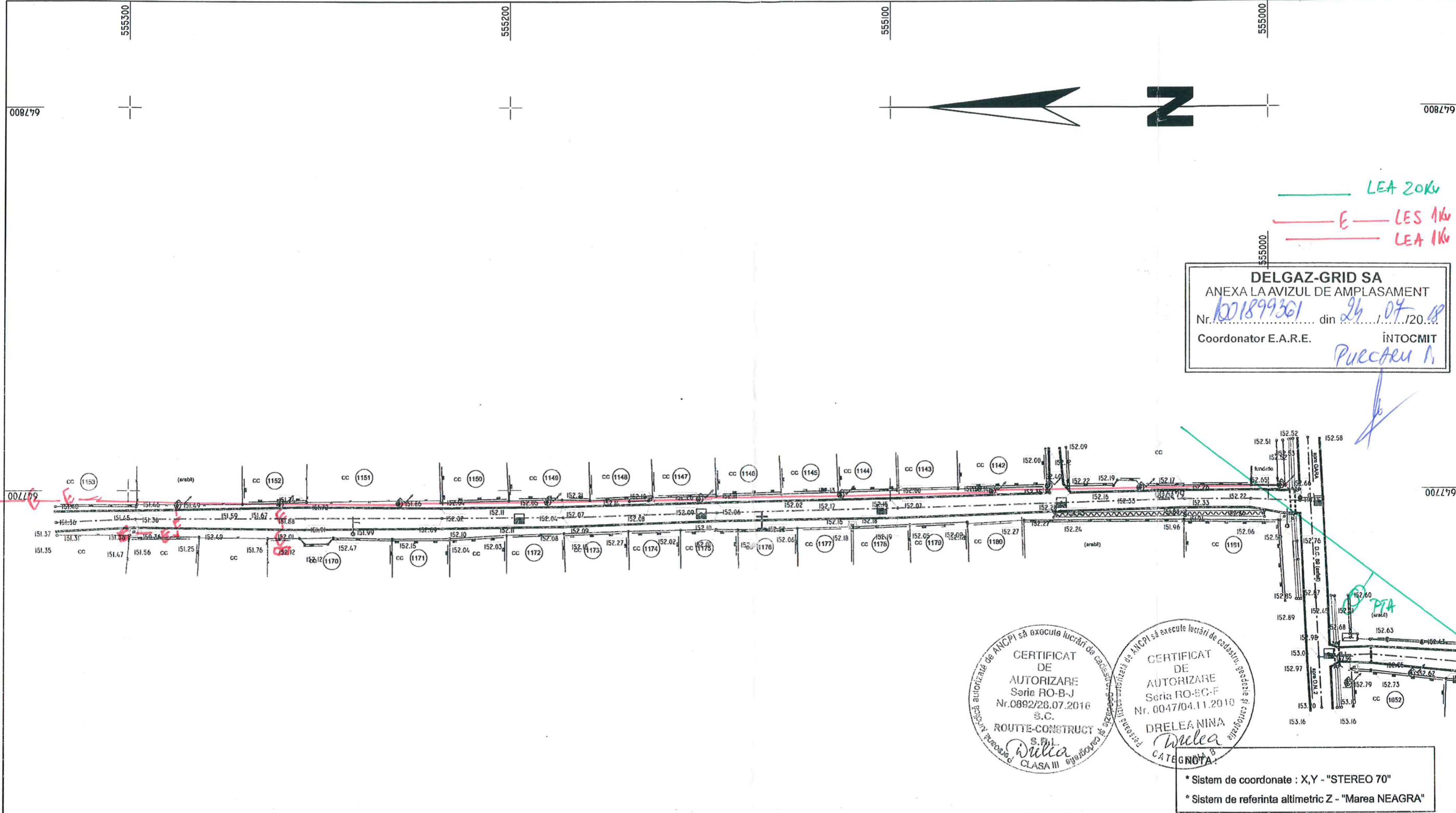
NOTA :
 * Sistem de coordonate : X,Y - "STEREO 70"
 * Sistem de referinta altimetric Z - "Marea NEAGRA"

CERTIFICAT DE AUTORIZARE
 Seria RO-B-J
 Nr. 0892/20.07.2016
 S.C.
 ROUTTE-CONSTRUCT S.R.L.
 Clasa III
 Autorizat de ANCPPI să execute lucrări de cadastru, geotehnic și cartografiere



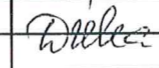
CERTIFICAT DE AUTORIZARE
 Seria RO-BC-F
 Nr. 0047/04.11.2010
 DRELEA NINA
 Clasa III
 Autorizat de ANCPPI să execute lucrări de cadastru, geotehnic și cartografiere

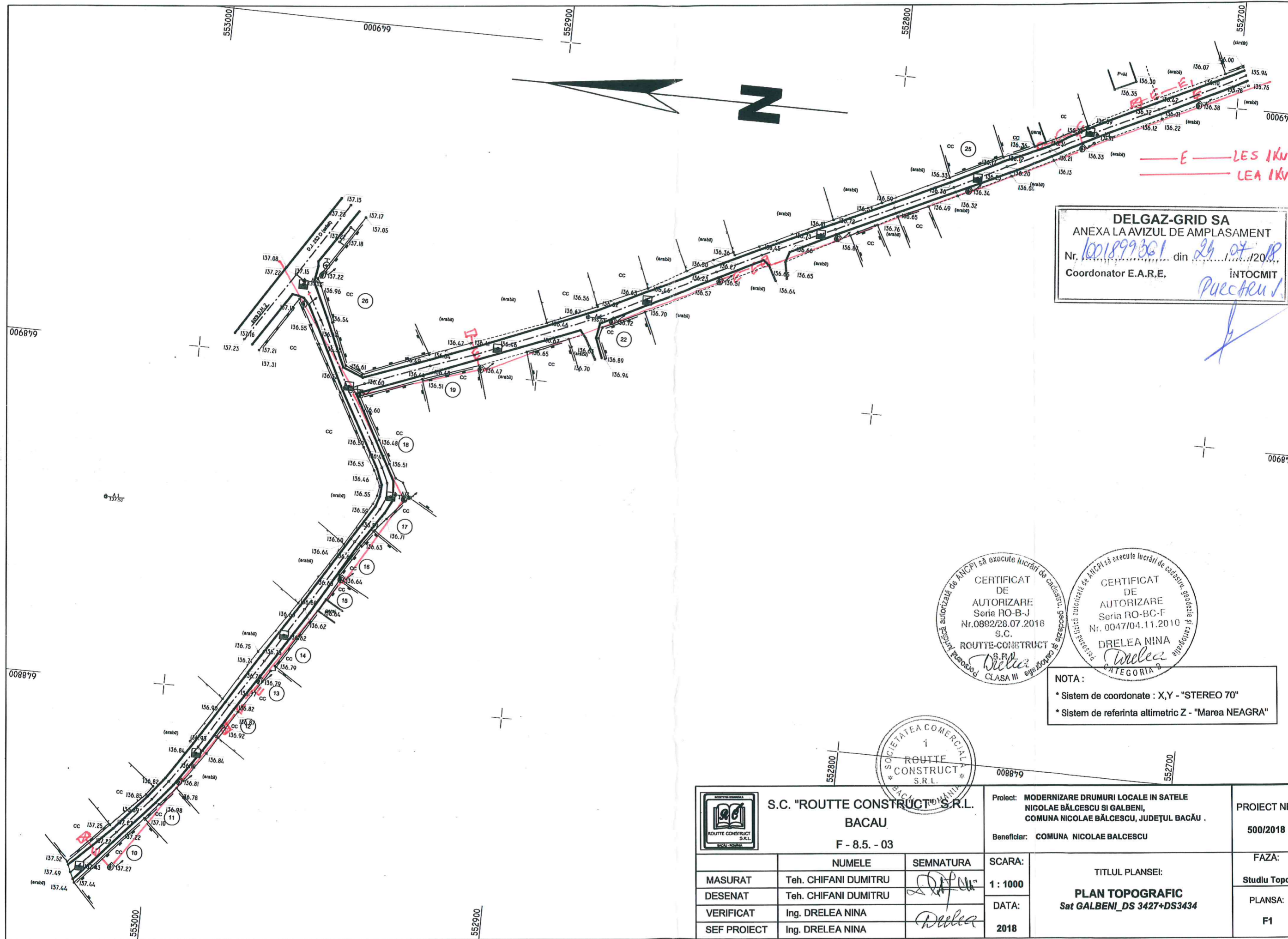
SOCIETATEA COMERCIALA
 1
 ROUTTE
 CONSTRUCT
 S.R.L.
 BACAU - ROMANIA

 S.C. "ROUTE CONSTRUCT" S.R.L. BACAU F - 8.5. - 03		Proiect: MODERNIZARE DRUMURI LOCALE IN SATELE NICOLAE BALCESCU SI GALBENI, COMUNA NICOLAE BALCESCU, JUDEȚUL BACĂU . Beneficiar: COMUNA NICOLAE BALCESCU		PROIECT NR: 500/2018	
MASURAT	Teh. CHIFANI DUMITRU	SEMNATURA	SCARA:	TITLUL PLANSEI: PLAN TOPOGRAFIC Sat NICOLAE BALCESCU DS 1129_poz. Inv. 44	FAZA:
DESENAT	Teh. CHIFANI DUMITRU	<i>[Signature]</i>	1 : 1000		Stadiu Topo
VERIFICAT	Ing. DRELEA NINA	<i>[Signature]</i>	DATA:		PLANSA:
SEF PROIECT	Ing. DRELEA NINA	<i>[Signature]</i>	2018		D1



009779 009780 009779 009780

	S.C. "ROUTE CONSTRUCT" S.R.L. BACAU F - 8.5. - 03		Proiect: MODERNIZARE DRUMURI LOCALE IN SATELE NICOLAE BALCESCU SI GALBENI, COMUNA NICOLAE BALCESCU, JUDEȚUL BACĂU . Beneficiar: COMUNA NICOLAE BALCESCU	PROIECT NR: 500/2018
	NUMELE MASURAT Teh. CHIFANI DUMITRU DESENAT Teh. CHIFANI DUMITRU VERIFICAT Ing. DRELEA NINA SEF PROIECT Ing. DRELEA NINA	SEMNATURA  	SCARA: 1 : 1000 DATA: 2018	TITLUL PLANSEI: PLAN TOPOGRAFIC Sat NICOLAE BALCESCU DS 2158/1 _poz. Inv. 66




DELGAZ-GRID SA
 ANEXA LA AVIZUL DE AMPLASAMENT
 Nr. 1001899301 din 24.07.2018
 Coordonator E.A.R.E., **INTOCMIT**
Pucethu

CERTIFICAT DE AUTORIZARE Seria RO-B-J Nr. 0892/28.07.2016 S.C. ROUTE-CONSTRUCT S.R.L. CLASA III

CERTIFICAT DE AUTORIZARE Seria RO-BC-F Nr. 0047/04.11.2010 DRELEA NINA CATEGORIA 2

NOTA :
 * Sistem de coordonate : X,Y - "STEREO 70"
 * Sistem de referinta altimetric Z - "Marea NEAGRA"

SOCIETATEA COMERCIALA
 1
 ROUTE-CONSTRUCT S.R.L.

	S.C. "ROUTE-CONSTRUCT" S.R.L. BACAU F - 8.5. - 03		Proiect: MODERNIZARE DRUMURI LOCALE IN SATELE NICOLAE BALCESCU SI GALBENI, COMUNA NICOLAE BALCESCU, JUDEȚUL BACĂU . Beneficiar: COMUNA NICOLAE BALCESCU	PROIECT NR: 500/2018
	MASURAT Teh. CHIFANI DUMITRU DESENAT Teh. CHIFANI DUMITRU VERIFICAT Ing. DRELEA NINA SEF PROIECT Ing. DRELEA NINA	SEMNATURA <i>[Signature]</i> <i>[Signature]</i> <i>[Signature]</i>	SCARA: 1 : 1000 DATA: 2018	TITLUL PLANSEI: PLAN TOPOGRAFIC Sat GALBENI_DS 3427+DS3434