



**ROMÂNIA - JUDEȚUL BACĂU**  
**COMUNA NICOLAE BĂLCESCU**

**Serviciul de Utilități Publice**

Add: Comuna N. Bălcescu, Str. Eroilor, Nr. 380, CUI 4353234, Tel/fax 0234.214071  
e-mail: primaria\_nicolaebalcescu@yahoo.com

**Nr: 5788 Data: 11-07-2018**

Catre ,  
**COMUNA NICOLAE BALCESCU prin ANTON SILER - PRIMAR**  
Judetul Bacău,  
Comuna Nicolae Balcescu, Str. Eroilor, Nr. 380

Avand in vedere cererea cu nr. 5788 din 11-07-2018 prin care solicitati eliberarea avizului de amplasament pentru obiectivul „Modernizare drumuri locale in satele Nicolae Balcescu si Galbeni, Comuna Nicolae Balcescu, Judetul Bacau“, in Comuna Nicolae Balcescu, sat Nicolae Balcescu si Sat Galbeni, Strada -, nr., judetul Bacau conform certificatul de urbanism 50/04-07-2018 si planurilor de situatie anexate emise de Primaria Comunei Nicolae Balcescu, judetul Bacau emitem :

**AVIZ FAVORABIL**

Cu urmatoarele precizari :

1. In zona exista retea de alimentare cu apa si canalizare a comunei Nicolae Balcescu, judetul Bacau trasate pe planurile de situatie;
2. Daca in timpul executarii lucrarilor la obiectivul sus mentionat se vor depista in zona amplasamentului retele de apa altele decat cele trasate pe planul de situatie aveti obligatia sa anuntati Primaria Nicolae Balcescu, judetul Bacau la tel 0234214071;
3. Prezentul aviz este valabil 12 luni sau pe durata de valabilitate a certificatului de urbanism si numai pentru amplasamentul solicitat;
4. Solicitantul se angajeaza ca in caz de deteriorare a bunurilor ce apartin domeniului public (retea apa, retea canalizare, asfalt, podete, santuri betonate, ... etc. ) sa suporte orice cheltuiala de remediere, ce poate aparea la momentul executiei sau in timp (in cazul subtraversarilor drumului public) si aducerea acestora la starea initiala, daca executarea lucrarilor conform obiectivului „Modernizare drumuri locale in satele Nicolae Balcescu si Galbeni, Comuna Nicolae Balcescu, Judetul Bacau“ a fost cauza acestora;

PRIMAR,  
Anton ȘILER



Întocmit,  
Consilier,  
Mihai Adrian BUDAU



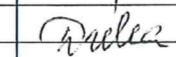


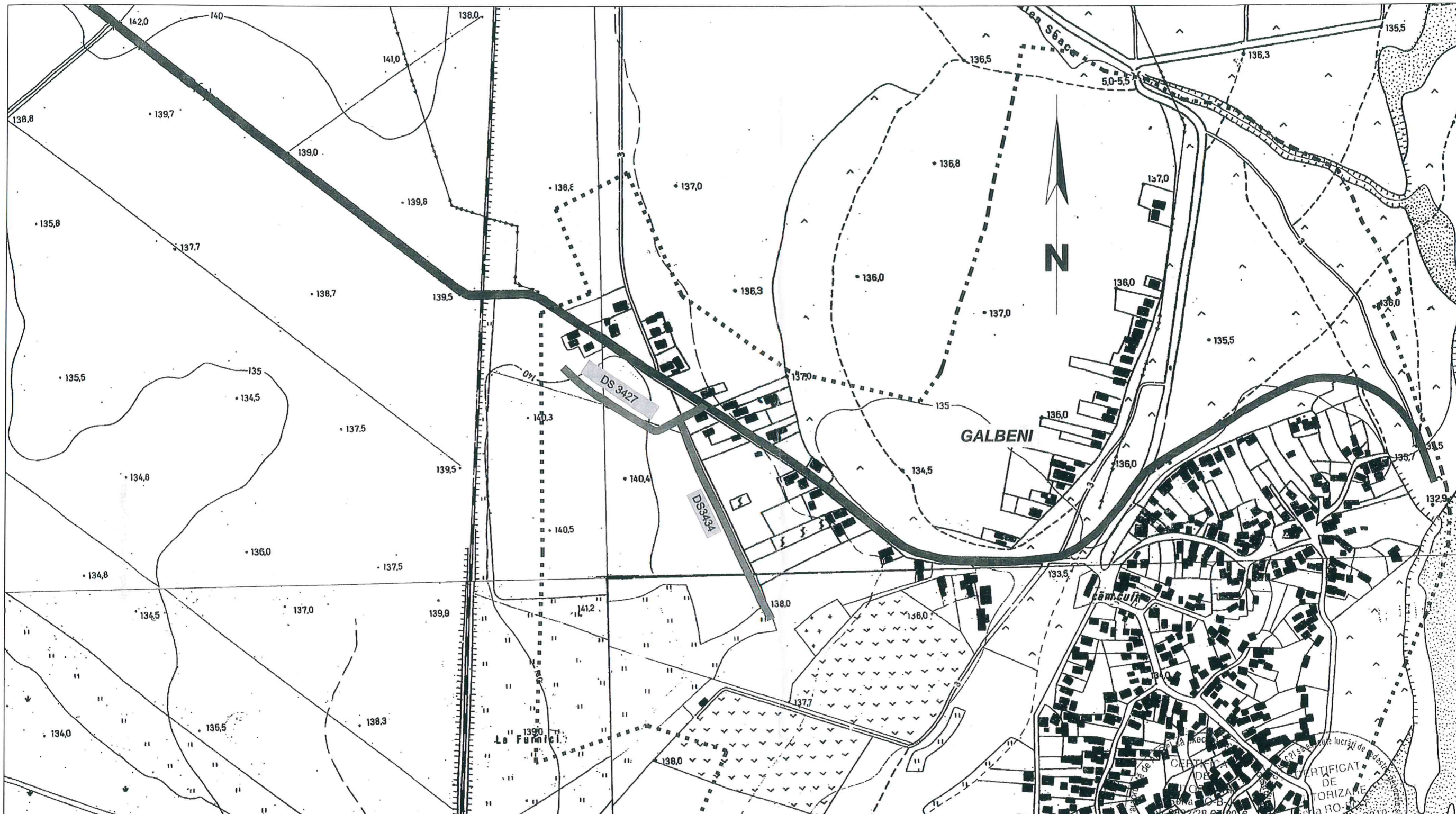
- Amplasament studiat
- Drum national D.N. 2
- Drum comunal D.C. 169
- ..... Limita PUG

Nomenclatura: L - 35 - 54 - D - b - 1 - II; L - 35 - 54 - D - b - 1 - IV

CERTIFICAT DE AUTORIZARE Seria RO-B-J Nr. 0092/20.07.2018 S.C. ROUTE-CONSTRUCT S.R.L. CLASA III


CERTIFICAT DE AUTORIZARE Seria RO-BC-F Nr. 0047/04.11.2010 DRELEA NINA

	<b>S.C. "ROUTE-CONSTRUCT" S.R.L.</b> BACAU - ROMANIA F - 8.5. - 03		Proiect: <b>MODERNIZARE DRUMURI LOCALE IN SATUL NICOLAE BALCESCU SI GALBENI, COMUNA NICOLAE BALCESCU, JUDEȚUL BACĂU .</b> Beneficiar: <b>COMUNA NICOLAE BALCESCU</b>	PROIECT NR: <b>500/2018</b>
	MASURAT Teh. CHIFANI DUMITRU DESENAT Teh. CHIFANI DUMITRU VERIFICAT Ing. DRELEA NINA SEF PROIECT Ing. DRELEA NINA	SEMNATURA  	SCARA: <b>1 : 5000</b> DATA: <b>2018</b>	TITLUL PLANSEI: <b>PLAN DE INCADRARE IN ZONA Sat NICOLAE BALCESCU</b>

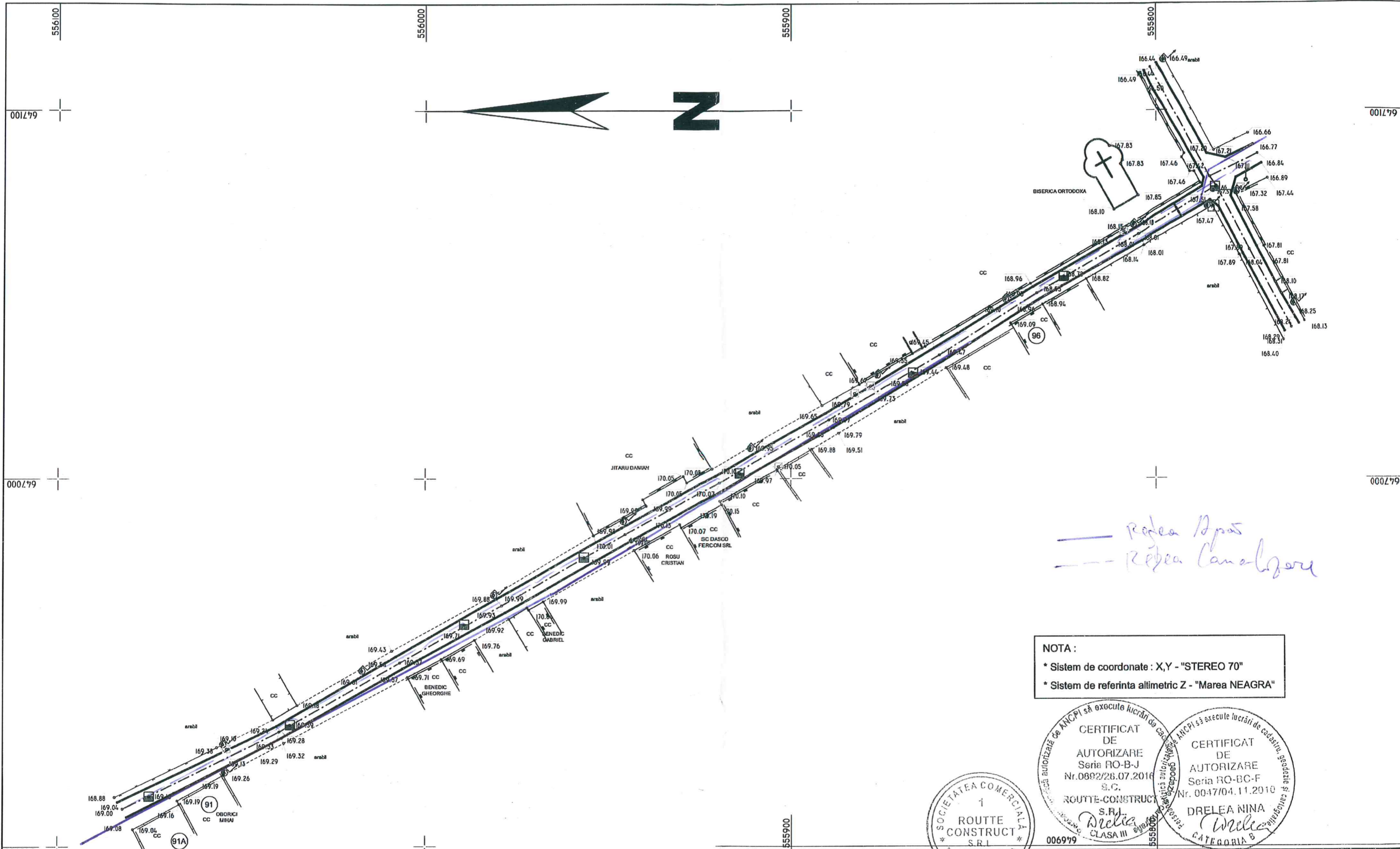


-  Amplasament studiat
-  Drum judetean D.J. 252D
-  Limita PUG

Nomenclatura: **L - 35 - 54 - D - b - 1 - IV; L - 35 - 54 - D - b - 2 - III; L - 35 - 54 - D - b - 4 - I**





  
 ARTIFICAT DE  
 TORIZARE  
 Nr. 0047/04.11.2010  
 DRELEA NINA  
 CATEGORIA B

 <b>S.C. "ROUTE CONSTRUCȚII S.R.L."</b> BACĂU F - 8.5. - 03	SOCIETATEA COMERCIALĂ "ROUTE CONSTRUCȚII S.R.L." BACĂU - ROMANIA		Proiect: <b>MODERNIZARE DRUMURI LOCALE IN SATELE NICOLAE BĂLCESCU ȘI GALBENI, COMUNA NICOLAE BĂLCESCU, JUDEȚUL BACĂU.</b> Beneficiar: <b>COMUNA NICOLAE BALCESCU</b>	PROIECT NR: <b>500/2018</b>
	MASURAT Teh. CHIFANI DUMITRU DESENAT Teh. CHIFANI DUMITRU VERIFICAT Ing. DRELEA NINA SEF PROIECT Ing. DRELEA NINA	SEMNATURA  	SCARA: <b>1 : 5000</b> DATA: <b>2018</b>	TITLUL PLANSEI: <b>PLAN DE INCADRARE IN ZONA Sat GALBENI</b>



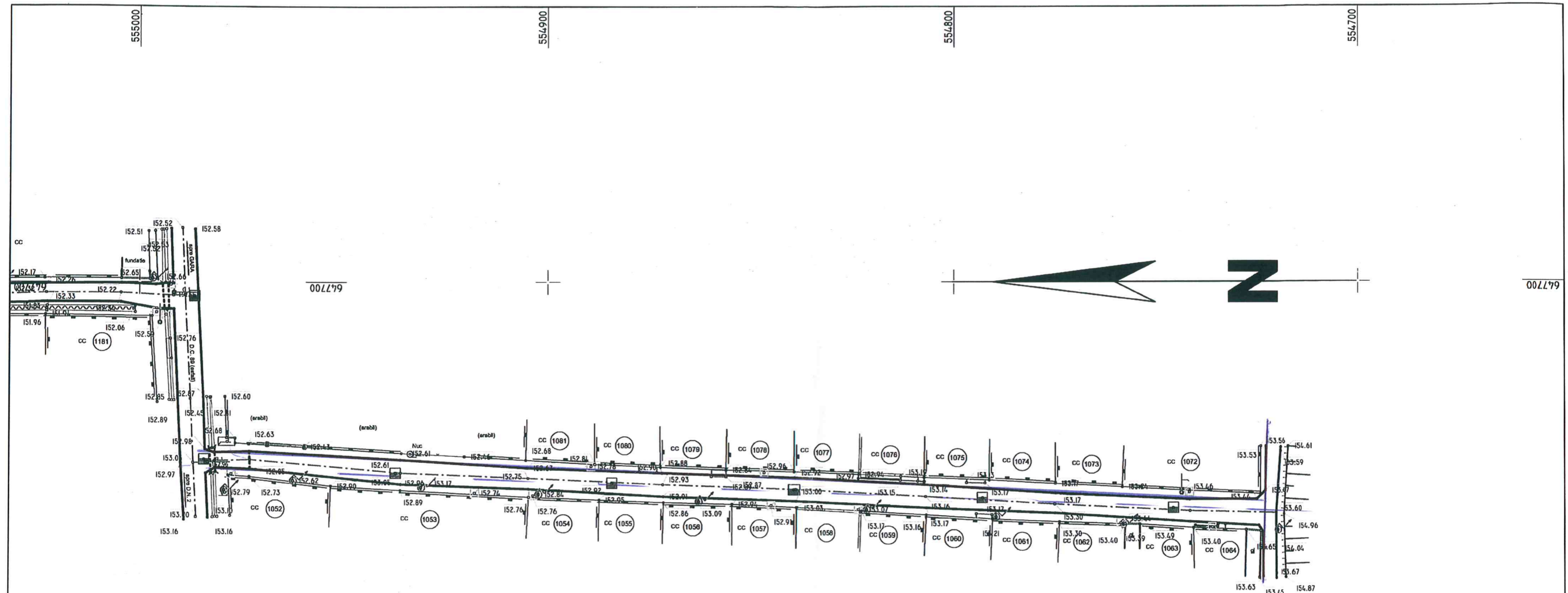
NOTA :  
 \* Sistem de coordonate : X,Y - "STEREO 70"  
 \* Sistem de referinta altimetric Z - "Marea NEAGRA"



	<b>S.C. "ROUTE CONSTRUCT" S.R.L.</b> <b>BACAU</b> <b>F - 8.5. - 03</b>		Proiect: <b>MODERNIZARE DRUMURI LOCALE IN SATELE NICOLAE BALCESCU SI GALBENI, COMUNA NICOLAE BALCESCU, JUDEȚUL BACĂU .</b> Beneficiar: <b>COMUNA NICOLAE BALCESCU</b>	PROIECT NR: <b>500/2018</b>
	NUMELE MASURAT Teh. CHIFANI DUMITRU DESENAT Teh. CHIFANI DUMITRU VERIFICAT Ing. DRELEA NINA SEF PROIECT Ing. DRELEA NINA	SEMNATURA  	SCARA: <b>1 : 1000</b> DATA: <b>2018</b>	TITLUL PLANSEI: <b>PLAN TOPOGRAFIC</b> <b>Sat NICOLAE BALCESCU</b> <b>DE 2223/1_poz. inv. 48</b>






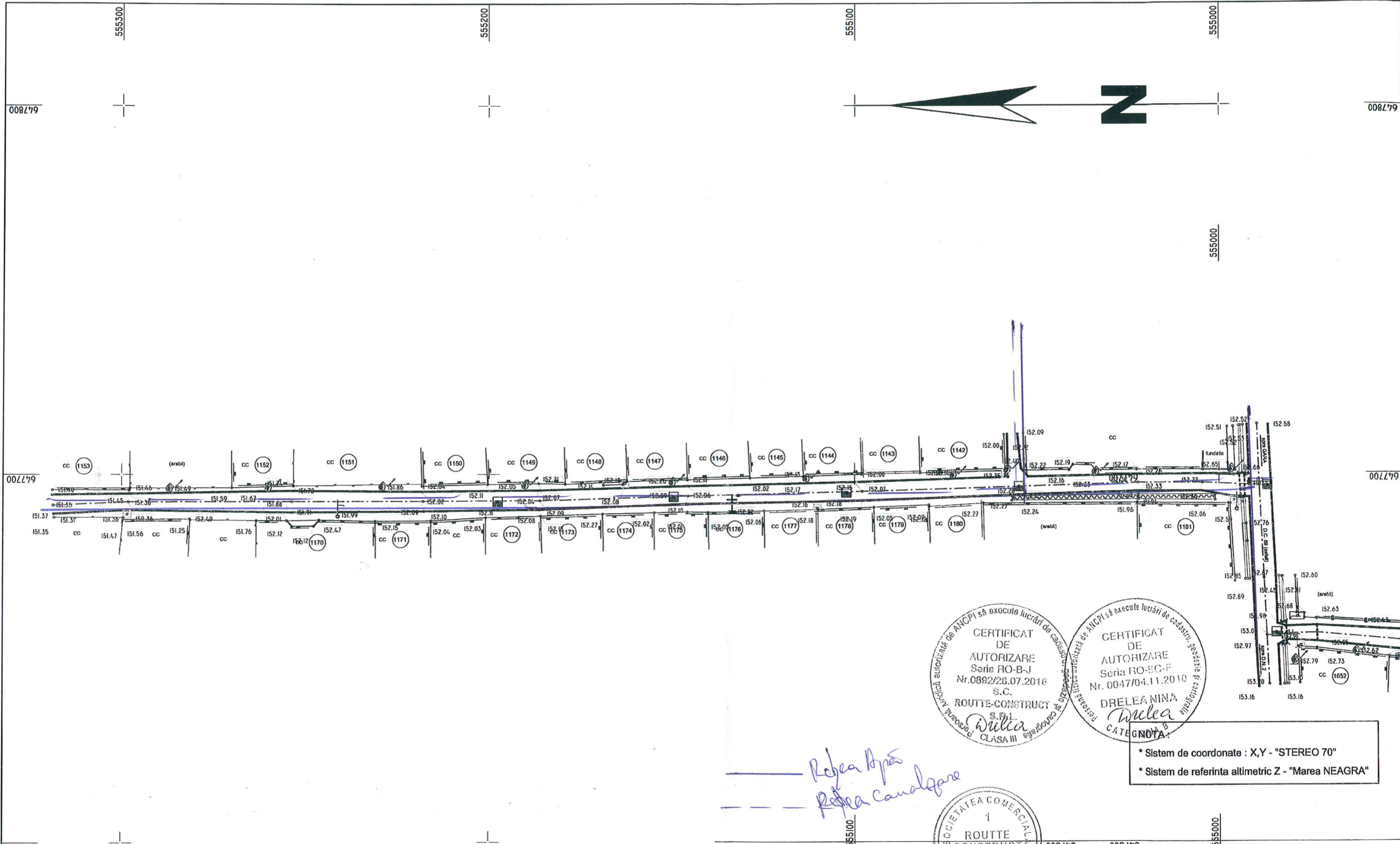


— Peșea Apă  
 - - - Peșea Canalizare

NOTA :  
 \* Sistem de coordonate : X,Y - "STEREO 70"  
 \* Sistem de referinta altimetric Z - "Marea NEAGRA"





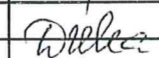
	<b>S.C. "ROUTE CONSTRUCT" S.R.L.</b> <b>BACAU</b> <b>F - 8.5. - 03</b>		Proiect: <b>MODERNIZARE DRUMURI LOCALE IN SATELE NICOLAE BALCESCU SI GALBENI, COMUNA NICOLAE BALCESCU, JUDEȚUL BACĂU .</b>	PROIECT NR: <b>500/2018</b>
			Beneficiar: <b>COMUNA NICOLAE BALCESCU</b>	FAZA: <b>Studiu Topo</b>
MASURAT	Teh. CHIFANI DUMITRU	<i>[Signature]</i>	SCARA: <b>1 : 1000</b>  DATA: <b>2018</b>	TITLUL PLANSEI: <b>PLAN TOPOGRAFIC</b> <b>Sat NICOLAE BALCESCU</b> <b>DS 1129_poz. Inv. 44</b>
DESENAT	Teh. CHIFANI DUMITRU	<i>[Signature]</i>		
VERIFICAT	Ing. DRELEA NINA	<i>[Signature]</i>		
SEF PROIECT	Ing. DRELEA NINA	<i>[Signature]</i>		PLANSA: <b>D1</b>

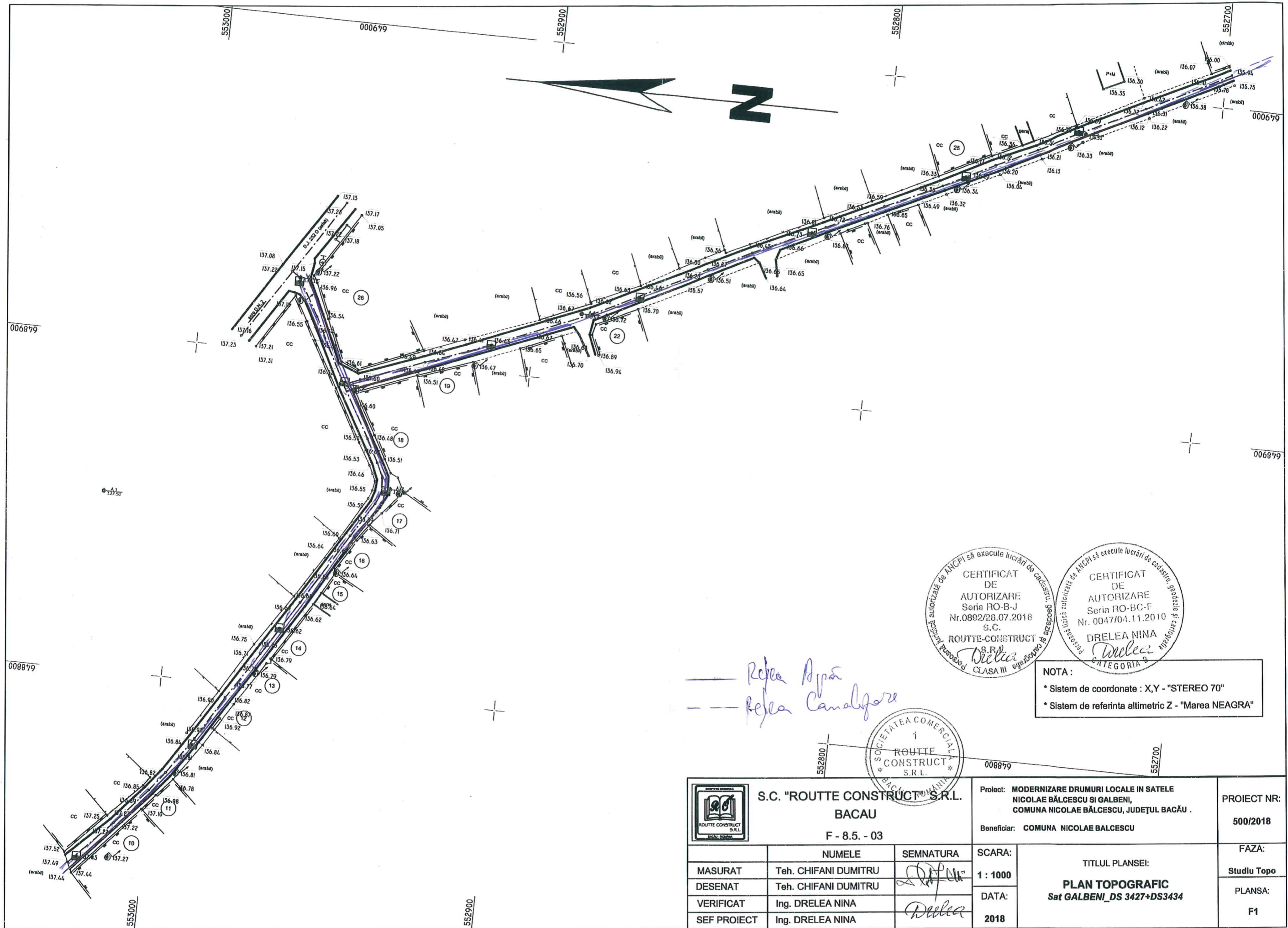


CERTIFICAT DE AUTORIZARE  
 Seria RO-B-J  
 Nr. 0892/28.07.2016  
 S.C.  
 ROUTE-CONSTRUCT S.R.L.  
 CLASA III

CERTIFICAT DE AUTORIZARE  
 Seria RO-BC-F  
 Nr. 0047/04.11.2010  
 DRELEA NINA  
 CATEG. GNDA

\* Sistem de coordonate : X,Y - "STEREO 70"  
 \* Sistem de referinta altimetric Z - "Marea NEAGRA"

	<b>S.C. "ROUTE-CONSTRUCT" S.R.L.</b> <b>BACAU</b> <b>F - 8.5. - 03</b>		Proiect: <b>MODERNIZARE DRUMURI LOCALE IN SATELE NICOLAE BALCESCU SI GALBENI, COMUNA NICOLAE BALCESCU, JUDEȚUL BACĂU .</b> Beneficiar: <b>COMUNA NICOLAE BALCESCU</b>	PROIECT NR: <b>500/2018</b>
	MASURAT Teh. CHIFANI DUMITRU DESENAT Teh. CHIFANI DUMITRU VERIFICAT Ing. DRELEA NINA SEF PROIECT Ing. DRELEA NINA	SEMNATURA  	SCARA: <b>1 : 1000</b> DATA: <b>2018</b>	TITLUL PLANSEI: <b>PLAN TOPOGRAFIC</b> <b>Sat NICOLAE BALCESCU</b> <b>DS 2158/1 _poz. Inv. 66</b>






CERTIFICAT DE AUTORIZARE Seria RO-B-J Nr.0892/28.07.2016 S.C. ROUTE-CONSTRUCT S.P. DRELEA NINA CLASA III

CERTIFICAT DE AUTORIZARE Seria RO-BC-F Nr. 0047/04.11.2010 DRELEA NINA CATEGORIA P

Rețea Apă  
Rețea Canalizare

NOTA :  
\* Sistem de coordonate : X,Y - "STEREO 70"  
\* Sistem de referinta altimetric Z - "Marea NEAGRA"

SOCIETATEA COMERCIALA ROUTE-CONSTRUCT S.R.L.

	<b>S.C. "ROUTE-CONSTRUCT" S.R.L.</b> <b>BACAU</b> <b>F - 8.5. - 03</b>		Proiect: <b>MODERNIZARE DRUMURI LOCALE IN SATELE NICOLAE BALCESCU SI GALBENI, COMUNA NICOLAE BALCESCU, JUDEȚUL BACĂU .</b> Beneficiar: <b>COMUNA NICOLAE BALCESCU</b>	PROIECT NR: <b>500/2018</b>
	MASURAT Teh. CHIFANI DUMITRU DESENAT Teh. CHIFANI DUMITRU VERIFICAT Ing. DRELEA NINA SEF PROIECT Ing. DRELEA NINA	SEMNATURA  	SCARA: <b>1 : 1000</b> DATA: <b>2018</b>	TITLUL PLANSEI: <b>PLAN TOPOGRAFIC</b> <b>Sat GALBENI_DS 3427+DS3434</b>